

Wegbeschreibung

Navigation

Breitengrad: Nord 38° 40' 45"

Längengrad: Ost 00° 06' 10"

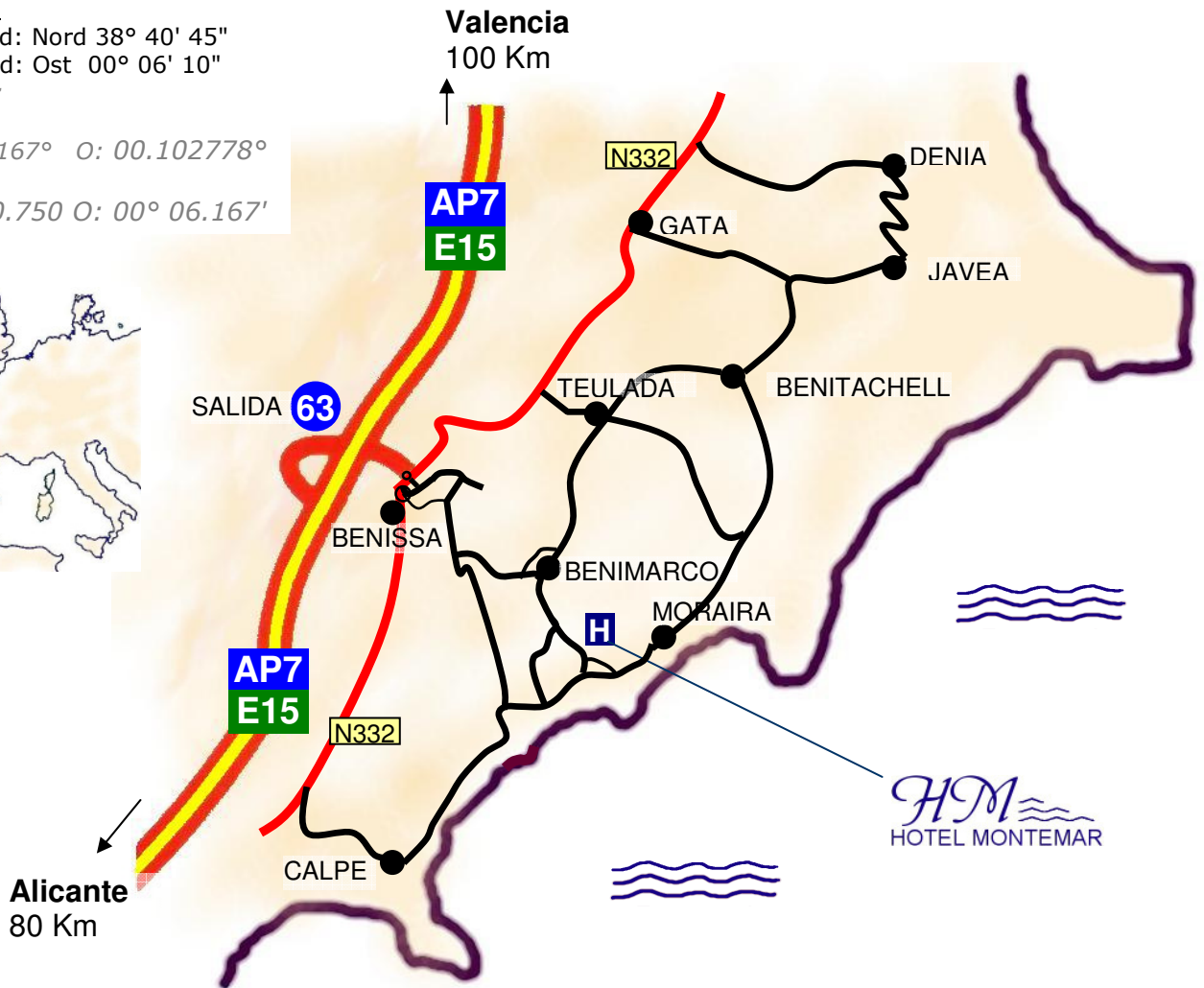
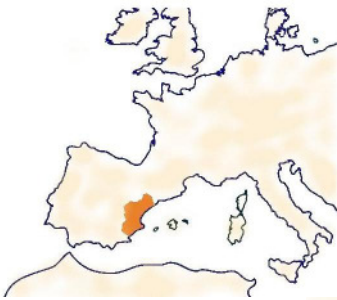
entspricht:

Dez:


N: 38.679167° O: 00.102778°

Deg:

N: 38° 40.750 O: 00° 06.167'



Sie finden uns an der Küste zwischen Calpe und Moraira nicht direkt in der Stadt Benissa.

- Sie verlassen die Autobahn **AP7** auf der Ausfahrt **63 Benissa / Teulada**.
- Gleich nach der Zahlstelle fahren sie rechts Richtung **Calpe / Benissa**.
- Am ersten Kreisverkehr biegen Sie links ab . Nach 100 m. wieder links.
- Nach ungefähr einem KM biegen Sie rechts ab Richtung **Moraira / Calpe**.
- Nach 300 m biegen Sie links ab Richtung **Moraira / Calpe – Benimarcó**.
- **Nach ungefähr 1 KM biegen Sie links ab , Richtung Teulada / Xabia - Benimarcó.**
- Sie fahren geradeaus durch Benimarcó Richtung **Montemar** (im Kreisverkehr geradeaus).
- Nach knapp 2 KM biegen Sie links ab Richtung **Baladrrar**.
- Fahren Sie den Berg ganz hinunter. Am Ende sehen Sie uns auf der linken Seite.
Die Einfahrt zum Parkplatz ist am Ende des Grundstückes (Pizzeria La Tartana)

Herzlich Willkommen!

Ihre Familie

Joachim & Michaela Winkler